



# Planos de Manejo Unidades de Conservação - MOJAC

Reunião com os conselhos das UCs – MOJAC SUL – 04/11/21



| Secretaria de Infraestrutura e Meio Ambiente

# PAUTA

➤ BOAS VINDAS E APRESENTAÇÃO GERAL;

➤ **PLANOS DE MANEJO – UCs MOJAC SUL | NÚCLEO PLANOS DE MANEJO (Coord. Fernanda Lemes)**

- O que já realizamos? *resgate do processo de elaboração dos planos – MOJAC Sul;*
- O que faremos? *cronograma proposto para retomada dos trabalhos presenciais;*
- Quem fará? *Grupos Técnicos Institucional (GTI) e Executivo (GTE);*
- Como faremos as Oficinas?
  - ✓ *Minuta de protocolo de segurança e estratégias para viabilização das oficinas no território;*
  - ✓ *Reunião com os conselhos para informe da retomada*
  - ✓ *Material digital de divulgação do processo para os demais envolvidos (o que já fizemos e o que faremos?)*
- próximos passos

➤ **REUNIÕES SETORIAIS \_ TEMA FUNDIÁRIO – UCs MOJAC SUL | NÚCLEO REGULARIZAÇÃO FUNDIÁRIA (Coord. Tatiana Bressan)**

- O que faremos?

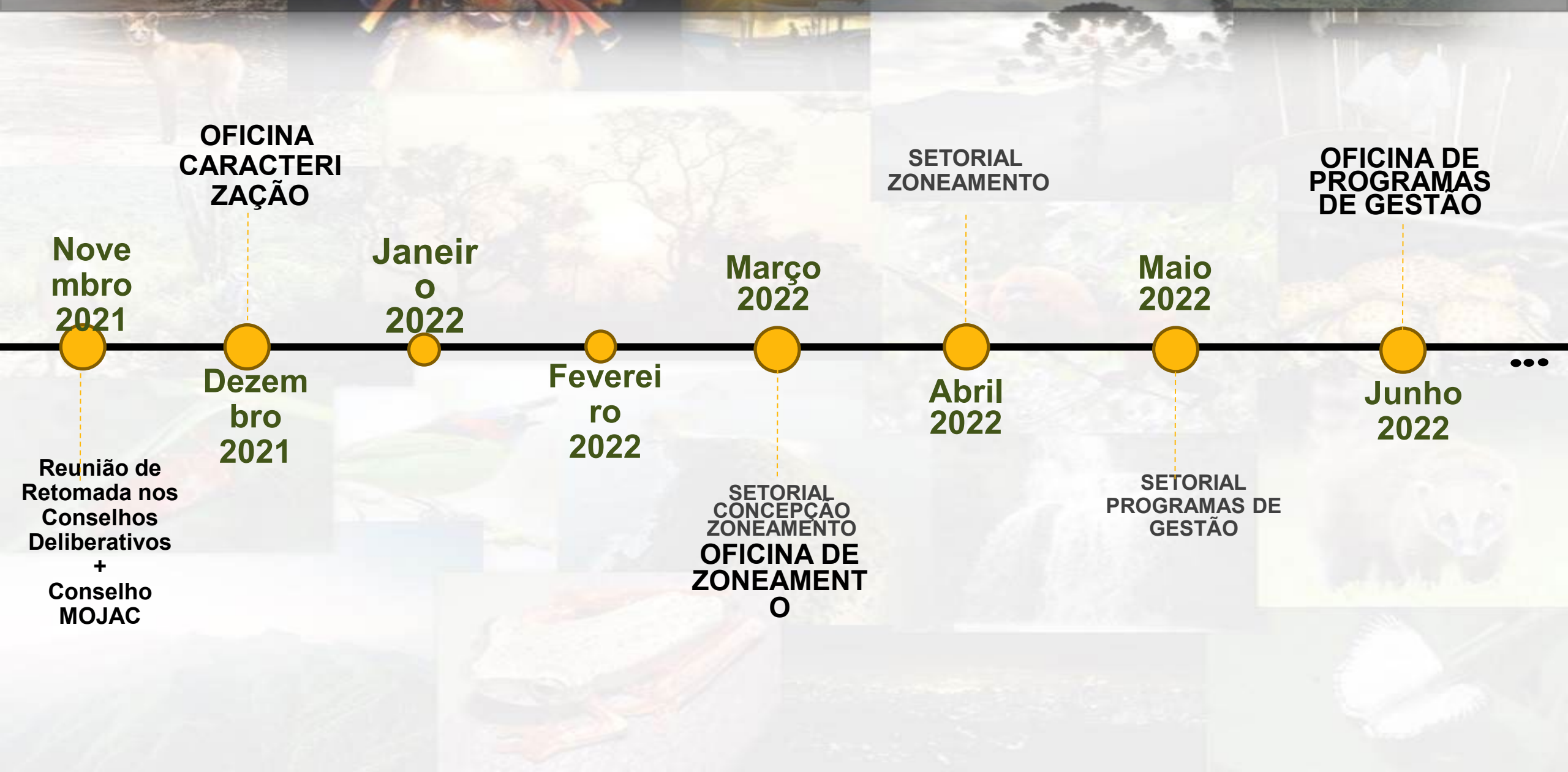
# OBJETIVO DA REUNIÃO

1. RETOMAR OS TRABALHOS DOS PLANOS DE MANEJO DO MOJAC, NO TERRITÓRIO
2. INFORMAR OS CONSELHEIROS SOBRE:
  - ✓ Processo de elaboração dos planos de manejo (o que já foi realizado, o que será realizado e como)
  - ✓ Estrutura de trabalho e atribuições dos grupos envolvidos dos temas: plano de manejo, fundiário;
  - ✓ Reunião com os representantes dos conselhos deliberativos;
  - ✓ Boletim Digital nº 04 – resgate do processo de elaboração e próximos passos.

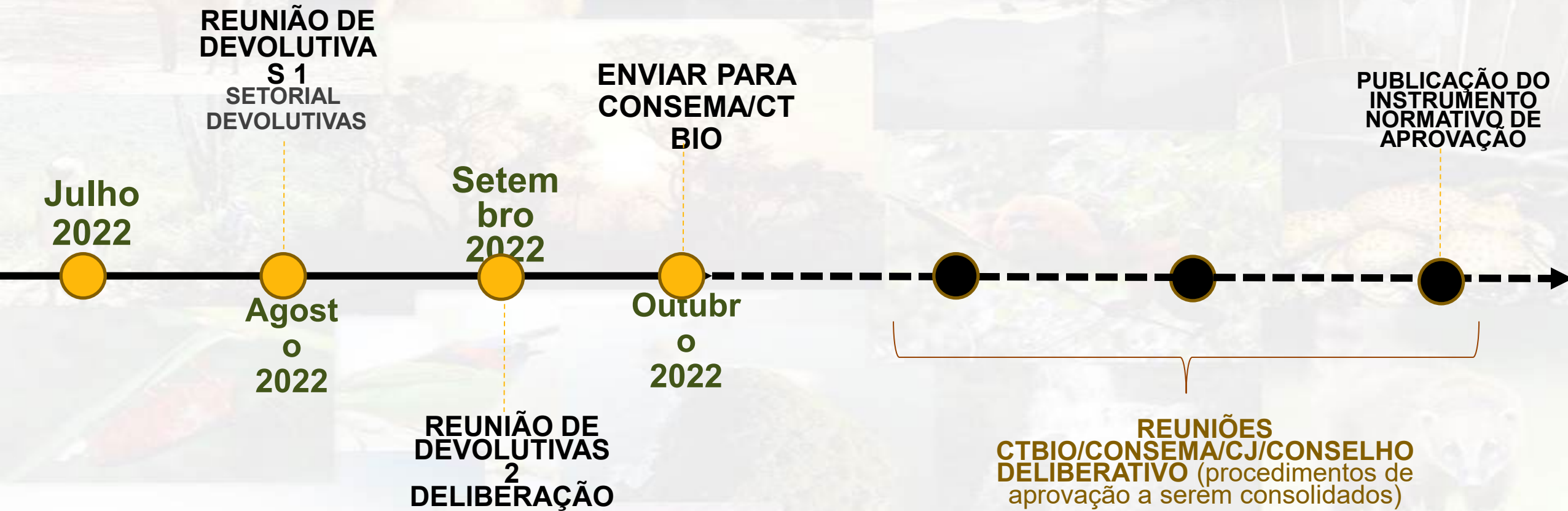
# O QUE JÁ REALIZAMOS? resgate do processo de elaboração dos planos – MOJAC Sul



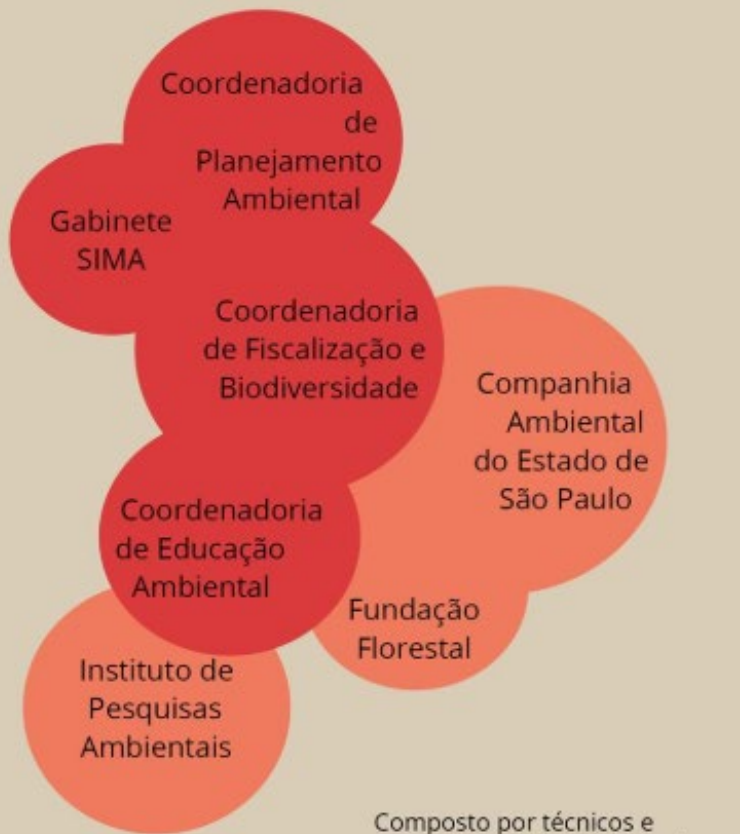
# O QUE FAREMOS? cronograma proposto para retomada dos trabalhos presenciais



# O QUE FAREMOS? cronograma proposto para retomada dos trabalhos presenciais



# QUEM FARÁ? Grupos Técnicos Institucional (GTI) e Executivo (GTE)



Composto por técnicos e pesquisadores SAP, indicados pelos representantes no Comitê

Composto por equipes do órgão gestor

= COMITÊ DE INTEGRAÇÃO



← TÉCNICOS E PESQUISADORES DO SISTEMA AMBIENTAL PAULISTA

← DIRETOR, GERENTES, GESTORES E ACESSORIA TÉCNICA – DLS + REPRES.  
CONSELHOS RDS - RESEX  
NÚCLEO PLANOS DE MANEJO

# QUEM FARÁ? Grupos Técnicos Institucional (GTI) e Executivo (GTE)

## Integrantes do GTE

### Núcleo Planos de Manejo

Fernanda Lemes	Coord. NPM
Adriana Bueno	Supervisora da RDS Itapanhapima
Aleph Palma	Supervisor da RESEX Taquari
Tatiana Ashino	Supervisora da RESEX Ilha do Tumba
Victor Quartier	Supervisor do PE Lagamar de Cananeia

### Diretoria Litoral Sul

Danilo Amorim	Diretor Adjunto
Edson Montilha	Gerente
Jorge Andrade	Assessoria Técnica - DLS
Natália Balloni	gestora RESEX e RDS
Mário Nunes	gestor do PE Lagamar
Rafael Poccia	monitor do PE Lagamar

### Representantes dos Conselhos Deliberativo

Rosildo Luiz de Almeida – Conselheiro  
Lucas Alves Barreto

Equipe NRF,  
quando  
necessário

Cabe, exclusivamente, ao Núcleo de Regularização Fundiária – NRF/FF:

Coordenar O TEMA FUNDIÁRIO, incluindo DIAGNÓSTICO FUNDIÁRIO e PROCESSO DE RETIFICAÇÃO DOS LIMITES, incluindo as setoriais para coleta de contribuições

DIRETOR, GERENTES, GESTORES E ASSESSORIA TÉCNICA – DLS + REPRES.

CONSELHOS RDS - RESEX

NÚCLEO PLANOS DE MANEJO



# GTE – GRUPO TÉCNICO EXECUTIVO

**Exclusivamente, ao Núcleo de Planos de Manejo:**

- Coordenar o **PROCESSO DE ELABORAÇÃO DOS PLANOS DE MANEJO DE CADA UNIDADE**, a luz do roteiro metodológico;

## **Grupo Técnico Executivo – GTE:**

Este grupo é **coordenado pelo Núcleo Planos de Manejo (NPM), conjuntamente, com a Diretoria Regional da Fundação Florestal, sendo:**

- **Coordenação NPM e Diretor Litoral Sul:** Planejar e **coordenar institucionalmente os projetos**, de modo a garantir os alinhamentos institucionais, junto à Diretoria Executiva e Comitê de Integração;
- **Supervisor de Projetos – NPM/FF:** **Planejar, executar** e supervisionar o **projeto** garantindo o cumprimento de todas as atividades e produtos previstos no cronograma dos planos de trabalho;
- **Gestores das Unidades - DLS/FF:** **Executar o cronograma de trabalho**, em conjunto com o supervisor de projetos, **presidir as oficinas, contribuir na mobilização das oficinas, viabilizar a infraestrutura e logística das oficinas**, em conjunto com assessoria da DLS;
- **Representantes dos Conselhos Deliberativos:** **Participar, voluntariamente, das reuniões do GTE**, quando necessário.

# GTE – GRUPO TÉCNICO EXECUTIVO

## **Exclusivamente, à DLS:**

- Coordenar as oficinas, registro e relatoria das mesmas, por meio do presidente do Conselho de cada unidade;
- Mobilizar os atores locais para as oficinas e reuniões setoriais;
- Disponibilizar a infraestrutura necessária para as reuniões/ de alimentação e transporte para os participantes das oficinas, por meio da assessoria DLS e gestores da UC;
- Viabilizar a participação (remotamente ou presencialmente) do representante do conselho deliberativo nas reuniões do GTE, sempre que for necessária sua participação;

## **Exclusivamente, ao representante do Conselho Deliberativo:**

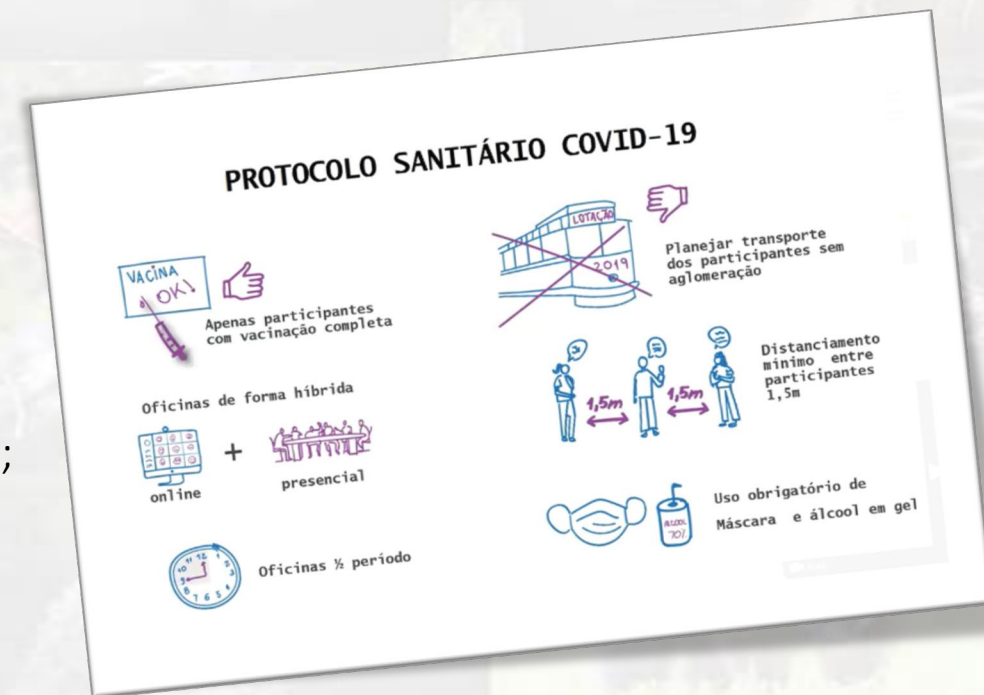
- Participar, sempre que possível e solicitado pelo gestor da UC, das reuniões;
- Contribuir com a mobilização das comunidades favorecidas pela UC;
- Contribuir com a divulgação do material já produzido;
- Participar da formação dos líderes locais;
- Realizar, sempre que necessário, reuniões setoriais com as comunidades;

# COMO FAREMOS – REUNIÃO RETOMADA E OFICINAS ?

## PROTOCOLO SANITÁRIO - Covid19

Retorno gradativo às atividades presenciais do plano de manejo

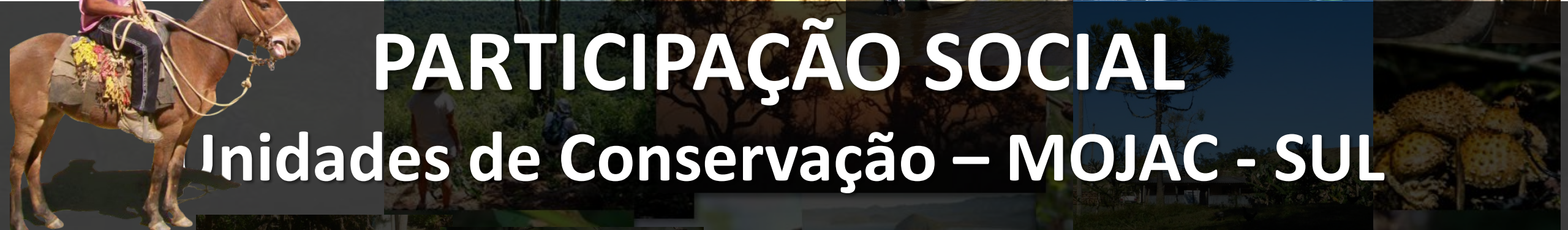
- Equipe NPM reduzida nas oficinas;
- Oficinas forma híbrida;
- Participantes com Ciclo vacinal completo;
- Quantidade de participantes FIXO e espaços abertos, com infraestrutura;
- Focar nos líderes locais;
- Oficinas ½ período – kit lanche (não será servida refeição);
- Planejar transporte dos participantes sem aglomeração;
- Uso de máscara – álcool gel – distanciamento mínimo entre participantes 1,5m





# PARTICIPAÇÃO SOCIAL

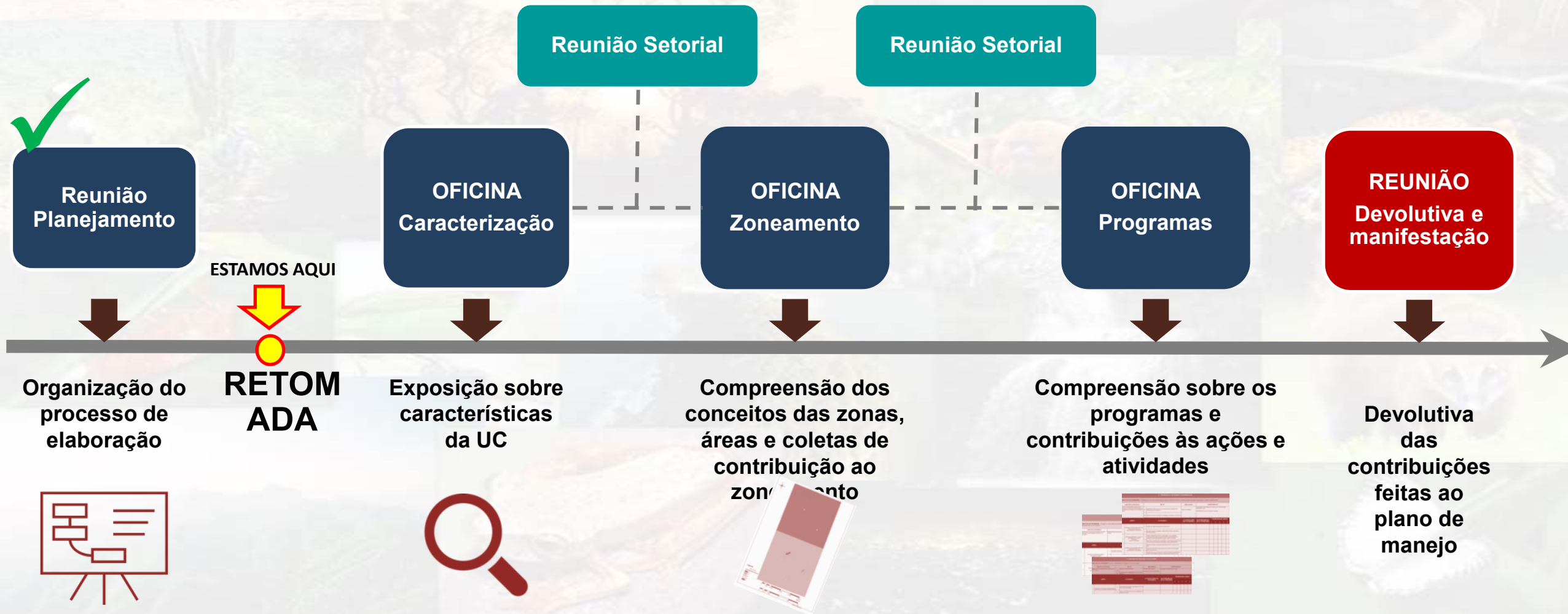
## Unidades de Conservação – MOJAC - SUL



| Secretaria de Infraestrutura e Meio Ambiente

# PARTICIPAÇÃO SOCIAL NA ELABORAÇÃO DOS PLANOS DE MANEJO

Contribuições via oficinas presenciais e via registros pela internet



# PARTICIPAÇÃO SOCIAL NA ELABORAÇÃO DOS PLANOS DE MANEJO

**AGORA, VAMOS RECORDAR COMO ACESSAR O PORTAL DE CONTRIBUIÇÕES!**

[www.infraestruturameioambiente.sp.gov.br/consulta-planosdemanejo](http://www.infraestruturameioambiente.sp.gov.br/consulta-planosdemanejo)

# REUNIÃO COM OS CONSELHOS DELIBERATIVOS



Divulgado para todos interessados, principalmente, para as pessoas que participaram das oficinas anteriores.

[Incluir hiperlink do vídeo](#)

# PAUTA

- BOAS VINDAS E APRESENTAÇÃO GERAL;
- **PLANOS DE MANEJO – UCs MOJAC SUL**
  - O que já realizamos? resgate do processo de elaboração dos planos – MOJAC Sul;
  - O que faremos? cronograma proposto para retomada dos trabalhos presenciais;
  - Quem fará? Grupos Técnicos Institucional (GTI) e Executivo (GTE);
  - Como faremos as Oficinas?
    - ✓ Minuta de protocolo de segurança e estratégias para viabilização das oficinas no território;
    - ✓ Reunião com os conselhos para informe da retomada
    - ✓ Material de divulgação do processo – o que já fizemos e o que faremos?
  - próximos passos
- **REUNIÕES SETORIAIS \_ TEMA FUNDIÁRIO – UCs MOJAC SUL | NÚCLEO REGULARIZAÇÃO FUNDIÁRIA (Coord. Tatiana Bressan)**
  - O que faremos?



# QUAIS SÃO AS ETAPAS PARA RETIFICAÇÃO DOS LIMITES?

## ETAPA 1

### DIAGNÓSTICO FUNDIÁRIO POR UC

Executado durante a elaboração do plano de manejo da UC

#### Situação fundiária atual da UC:

- Levantamento do ITESP 2006 (criação do MOJAC)
- Atualização das ações de desapropriações
- Verificação no CAR e no INCRA

#### Demandas de retificação de limites:

- Análise de foto atual do território para verificar novas ocupações
- Levantamento de Demandas de retificação e respectivas justificativas
- Validação das demandas de retificação
- **Relatório e Mapa PRELIMINAR das demandas de retificação dos limites**

Mapa PRELIMINAR das demandas de retificação dos limites

## ETAPA 2

### PROPOSTA DE RETIFICAÇÃO DOS LIMITES

Executado após aprovação do plano de manejo da UC

#### Adequação de limites, com a indicação de retificação

- Análise e compatibilização das demandas de retificação com Zoneamento do Plano de Manejo de cada UC;
- Análise do DIAGNÓSTICO FUNDIÁRIO POR UC

Relatório, Mapa consolidado das demandas do território e Minuta de Decreto

Mapa de retificação de limites, a partir da demanda regional do território



SETORIAIS NRF - FF

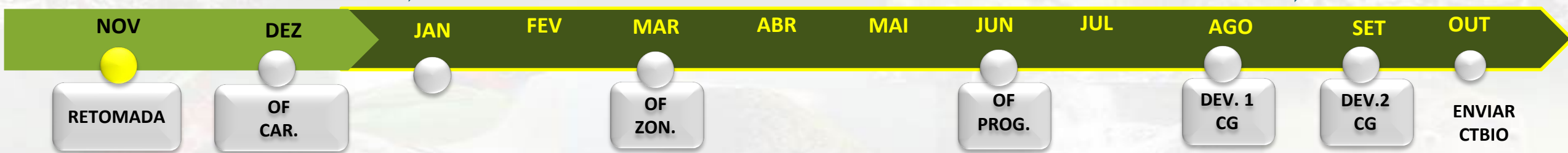
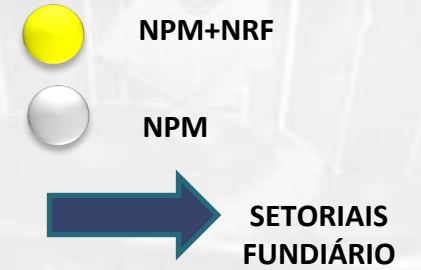
Setorial 1: Levantamento de novas demandas

Setorial 2: Validação das Demandas

# CRONOGRAMA FUNDIÁRIO | MOJAC SUL

2021

2022




# OFICINAS PRESENCIAIS E PROTOCOLO | MOJAC SUL - NORTE - CENTRO

FUNDIÁRIO

ELABORAÇÃO DO PLANO DE MANEJO

IMPLEMENTAÇÃO PM




## DIAGNÓSTICO FUNDIÁRIO

- Situação fundiária atual da UC
- Demandas de retificação de limites




## RETIFICAÇÃO DOS LIMITES SETORIAIS FUNDIÁRIO

- Identificação e validação das demandas de limites




Caracterização + participação social




Zoneamento + participação social



Programas de gestão + participação social



Devolutivas e manifestação/deliberação CG



PROPOSTA DE RETIFICAÇÃO DOS LIMITES, a partir de critérios do órgão gestor



# NÚCLEO PLANOS DE MANEJO



| Secretaria de Infraestrutura e Meio Ambiente