

PLANO DE MANEJO
PE DO RIO TURVO / RDS DOS QUILOMBOS DE BARRA DO TURVO

Oficina de Planejamento

Data: 01/02/2024

Horário: das 09h45 às 12h30

Participantes: Equipe do Núcleo Planos de Manejo; Gestores das UCs do MOJAC Centro; Gerência do Vale do Ribeira e Alto do Paranapanema; Assessoria da Diretoria do Litoral Sul; Conselheiros e atores locais (conforme registro de frequência em anexo)

Total de participantes: 83 pessoas

RELATÓRIO – OFICINA DE PLANEJAMENTO:

A Oficina de Planejamento teve seu início às 09h45 e foi feita a abertura da Oficina e dos trabalhos pela gestão da RDS dos Quilombos de Barra do Turvo, que agradeceu a presença de todos os participantes e chamou as lideranças das comunidades do Quilombo Cedro, do Quilombo Pedra Preta e Quilombo Ribeirão Grande e Terra Seca para uma abertura inicial. Os representantes também agradeceram a presença de todos, e falaram das expectativas das comunidades quanto à realização do Plano de Manejo e da importância de serem ouvidos em todo o processo, para que toda a elaboração e produção do Plano de Manejo esteja alicerçada nas demandas vindas das comunidades, pois assim entendem que de fato o Plano será uma ferramenta importante para a implantação futura da Unidade.



Fotos 01 e 02: Abertura e recepção com mesa montada com produtos da comunidade e exposição das informações dos trabalhos já desenvolvidos para o Plano de Manejo



FUNDAÇÃO FLORESTAL



GOVERNO DO ESTADO
DE SÃO PAULO

Logo após a abertura dos líderes das comunidades, foi dada sequência com a fala da Gerência do Vale do Ribeira e Alto do Paranapanema da Fundação Florestal, que deu boas vindas a todos e inteirou a importância da participação social na construção do Plano de Manejo e da participação da comunidade em todas as reuniões e oficinas que serão realizadas até a finalização do Plano de Manejo.



Fotos 03 e 04: Apresentação dos líderes das comunidades e da equipe da Fundação Florestal

Foi dada sequência na Oficina com a apresentação da equipe do Núcleo Planos de Manejo da Fundação Florestal com uma rodada de apresentações dos participantes, com o nome e a comunidade e/ou instituição que representava. Foi apresentado a pauta dos trabalhos do dia bem como os pactos a serem estabelecidos para o bom andamento do dia.

O foco da Oficina de Planejamento é trazer aos participantes informações de como se dará os trabalhos e as etapas que serão percorridas na elaboração dos Planos de Manejo do MOJAC Região Centro até a consolidação do Plano e sua efetiva aprovação. Para isso, foi realizada pela equipe do Núcleo Planos de Manejo a apresentação para todos os participantes das informações quanto ao planejamento das ações e etapas que serão realizadas até a finalização do Plano de Manejo (Etapa de Caracterização, Etapa de Zoneamento, Etapa de Programas de Gestão, Etapa de Devolutivas), especificando como que cada Etapa será desenvolvida até a Etapa de Devolutivas, quando há a submissão do conteúdo do Plano de Manejo ao Conselho Deliberativo.

Também foram apresentados o calendário com a previsão de cada Oficina que conclui as Etapas e os conteúdos que já foram feitos até então, como a Oficina de Formação e os levantamentos e estudos técnicos realizados até o ano de 2023, juntamente com as reuniões para a elaboração da Proposta de Plano de Consulta junto às comunidades quilombolas da UC, respeitando as premissas do Protocolo de Consulta Prévia dos Territórios Quilombolas do Vale do Ribeira/SP.

Por último, foi explicado a todos os participantes as formas e canais existentes para a participação e coleta de contribuições ao longo de todo o processo de elaboração do Plano de Manejo, que são: (i) As Oficinas; (ii) Formulário eletrônico digital que pode ser acessado pelo portal SIGAM; (iii) Reuniões dos Conselhos Gestores das UCs e; (iv) Gestão das UCs.



FUNDAÇÃO FLORESTAL



GOVERNO DO ESTADO
DE SÃO PAULO

Uma vez apresentado os conteúdos de planejamento, a equipe do Núcleo Planos de Manejo da Fundação Florestal explicou a dinâmica para a segunda parte da Oficina, visando responder a 03 (três) perguntas: (1) Quais são os atores do território e qual sua relação com a UC; (2) Quais são as potencialidades do território e; (3) Quais são os conflitos do território. Foi apresentado o material produzido para a dinâmica de grupo, com a formação de 03 (três) grupos por comunidade e foi fornecido uma parte do mapa territorial da RDS dos Quilombos de Barra do Turvo que justamente correspondia à comunidade, formando uma peça de um “quebra-cabeça”, que ao final da Oficina, após a socialização dos trabalhos produzidos nos grupos, seriam montados, tendo no final o território completo da UC.

Os grupos então foram divididos, tendo os trabalhos em mesa a mediação de 01 (um) integrante da equipe do Núcleo Planos de Manejo e mais 01 (um) integrante da Fundação Florestal para relatoria, sendo que cada mesa produziu, a partir do olhar e das informações dos participantes, o seu diagrama com o mapeamento dos atores sociais e o planilhamento das contribuições referentes a potencialidades e conflitos, com o apontamento na peça (com parte do mapeamento) quando possível.



Fotos 05 e 06: Dinâmica com os grupos junto à mesa (mapeamento de atores sociais e levantamento de potencialidades e conflitos)

Já na parte final da oficina, foi feita a socialização dos trabalhos desenvolvidos nos grupos, com os líderes comunitários apresentando as principais informações e discussões e colando no painel fixado na parede a sua peça, podendo todos visualizarem no final de toda a dinâmica, a totalidade da RDS dos Quilombos de Barra do Turvo.

Encaminhando para o encerramento, foi aberto para perguntas finais e foram feitos os agradecimentos de toda equipe presente da Fundação Florestal pela participação de todos os convidados ao longo da Oficina e o registro do dia.



FUNDAÇÃO FLORESTAL



GOVERNO DO ESTADO
DE SÃO PAULO

ANEXO 1 – DIAGRAMA DE VENN



Foto 07: Diagrama de Venn produzido na mesa com a comunidade Cedro, a partir da discussão do mapeamento de atores e seu relacionamento com a UC (em verde, relacionamento considerado positivo e em azul, relacionamento considerado negativo)



Foto 08: Diagrama de Venn produzido na mesa com a comunidade Pedra Preta, a partir da discussão do mapeamento de atores e seu relacionamento com a UC (em amarelo, relacionamento considerado positivo e em rosa, relacionamento considerado negativo)



FUNDAÇÃO FLORESTAL



GOVERNO DO ESTADO
DE SÃO PAULO



Foto 08: Diagrama de Venn produzido na mesa com a comunidade Ribeirão Grande / Terra Seca, a partir da discussão do mapeamento de atores e seu relacionamento com a UC (em laranja, relacionamento considerado positivo e em rosa, relacionamento considerado negativo)



FUNDAÇÃO FLORESTAL



GOVERNO DO ESTADO DE SÃO PAULO

ANEXO 2 - POTENCIAIS E CONFLITOS

POTENCIAIS DO TERRITÓRIO				
Data	Oficina	Comunidade	Ponto no Mapa	Contribuição e debates
31/01/2024	Planejamento	Pedra Preta	Geral	Desenvolver turismo de Base comunitária
31/01/2024	Planejamento	Pedra Preta	1	Cachoeira do Córrego de Gato - uso turístico
31/01/2024	Planejamento	Pedra Preta	2	Ressurgência do Rio Turvo - trabalhar turismo em parceria com o P.E. do Rio Turvo
31/01/2024	Planejamento	Pedra Preta	3	Mirante da Serra Pelada (Pista Norte da Rod. Régis Bitencourt - BR 116) - visão privilegiada
31/01/2024	Planejamento	Pedra Preta	4	Uso turístico da cachoeira do Ribeirão do Córrego Preto
31/01/2024	Planejamento	Pedra Preta	5	Uso turístico da Cachoeira do Córrego Cuciano
31/01/2024	Planejamento	Cedro	1	Uso turístico nascente
31/01/2024	Planejamento	Cedro	2	Uso turístico da Cachoeira do Salto / Estacionamento
31/01/2024	Planejamento	Cedro	3	Alimentação / distribuição de água para o bairro
31/01/2024	Planejamento	Cedro	4	Desenvolvimento de sistemas agroflorestais
31/01/2024	Planejamento	Cedro	4	Uso turístico "Trilha Maluca"
31/01/2024	Planejamento	Cedro	5	Uso turístico Caverna / Gruta
31/01/2024	Planejamento	Cedro	6	Uso turístico da Cachoeira Córrego dos Porcos
31/01/2024	Planejamento	Rio grande e Terra Seca	Geral	Investimentos em infraestrutura da RDS com recursos do órgão gestor / Câmara de Compensação Ambiental - CCA
31/01/2024	Planejamento	Rio grande e Terra Seca	1 e 2	Ponte facilitaria o transporte dos cultivos e da produção de leite
31/01/2024	Planejamento	Rio grande e Terra Seca	Geral	Implantação de Casa Artesanal Quilombola - potencial turístico para venda de produtos artesanais quilombolas
31/01/2024	Planejamento	Rio grande e Terra Seca	Geral	Implantação de locais de processamento e venda de produtos e subprodutos
31/01/2024	Planejamento	Rio grande e Terra Seca	Geral	Desenvolver turismo - cachoeiras e trilhas

Tabela 01: Consolidação dos registros das potencialidades apontadas a partir das discussões promovida pela Dinâmica nas mesas.



FUNDAÇÃO FLORESTAL



GOVERNO DO ESTADO DE SÃO PAULO

CONFLITOS DO TERRITÓRIO				
Data	Oficina	Comunidade	Ponto no Mapa	Contribuição e debates
31/01/2024	Planejamento	Pedra Preta	1	Falta de sinalização na estrada pelo DER-Km 2, com acesso perigoso
31/01/2024	Planejamento	Pedra Preta	2	Terceiros (proprietários de terra não quilombolas)
31/01/2024	Planejamento	Pedra Preta	3	Terceiros (área a ser restaurada onde o posseiro não quer permitir realização de projeto)
31/01/2024	Planejamento	Pedra Preta	Geral	Falta de apoio técnico da Defesa Agropecuária no uso de defensivos agrícolas nas áreas de pastagem
31/01/2024	Planejamento	Pedra Preta	4	Falta de abertura de acesso para mobilidade de comunidade pela prefeitura de Barra do Turvo - estrada municipal
31/01/2024	Planejamento	Cedro	Geral	Ausência de respeito à comunidade por algumas entidades públicas, lavrando multas e desrespeitando acordos e autorizações pré-existent
31/01/2024	Planejamento	Cedro	Geral	Plano de Manejo e regularização fundiária não estão caminhando juntos
31/01/2024	Planejamento	Cedro	Geral	Não existência de títulos definitivos
31/01/2024	Planejamento	Cedro	Geral	Falta de atendimento para instalação de infraestrutura com a comunidade e moradores, principalmente de energia
31/01/2024	Planejamento	Cedro	Geral	Necessidade de inserção digital para desenvolvimento de capacitação e cursos
31/01/2024	Planejamento	Cedro	Geral	Desbarrancamento e obstrução da estrada que vai para a cidade (previsão de início de obra era junho/2023 porém até o momento não foi iniciado)
31/01/2024	Planejamento	Cedro	Geral	Falta de manutenção de estradas e aberturas de acessos
31/01/2024	Planejamento	Cedro	Geral	Dificuldade de escoamento de produção
31/01/2024	Planejamento	Cedro	Geral	Falta de uso de recursos como ICMS Ecológico em programas e incentivos aos agricultores da Uniadde
31/01/2024	Planejamento	Rio grande e Terra Seca	Geral	Pragas - presença do caramujo (principalmente em Terra Seca)
31/01/2024	Planejamento	Rio grande e Terra Seca	Geral	Falta de água para consumo e produção em períodos de estiagem
31/01/2024	Planejamento	Rio grande e Terra Seca	Geral	Poluição por criação de animais à montante (fora dos limites da RDS) das áreas de captação
31/01/2024	Planejamento	Rio grande e Terra Seca	Geral	Educação distante da cultura da comunidade - pouco diálogo com a comunidade



FUNDAÇÃO FLORESTAL



GOVERNO DO ESTADO DE SÃO PAULO

CONFLITOS DO TERRITÓRIO				
Data	Oficina	Comunidade	Ponto no Mapa	Contribuição e debates
31/01/2024	Planejamento	Rio grande e Terra Seca	Geral	Necessidade de titulação do território da comunidade - falta de desapropriação de terceiros no território
31/01/2024	Planejamento	Rio grande e Terra Seca	Geral	Falta de recursos para investir em infraestrutura, como acesso da comunidade
31/01/2024	Planejamento	Rio grande e Terra Seca	Geral	Falta de diálogo da Polícia Ambiental com outras instituições (como a Fundação Florestal) e com as comunidades
31/01/2024	Planejamento	Rio grande e Terra Seca	Geral	Problemas em utilizar áreas da RDS para extração de recursos minerais (mineração), como areia e pedra, para benefício da própria comunidade
31/01/2024	Planejamento	Rio grande e Terra Seca	Geral	Falta de manutenção e sinalização de estrada em domínio do D.E.R.
31/01/2024	Planejamento	Rio grande e Terra Seca	Geral	Dificuldade de diálogo com a concessionária de energia (Elektro) e falta de ligação de energia em novos pontos e instabilidade no fornecimento
31/01/2024	Planejamento	Rio grande e Terra Seca	1 e 2	Falta de Ponte para acesso (veículos) que dificulta passagem de veículos da concessionária de energia para instalação de iluminação

Tabela 02: Consolidação dos registros dos conflitos apontadas a partir das discussões promovida pela Dinâmica nas mesas.



FUNDAÇÃO FLORESTAL



GOVERNO DO ESTADO DE SÃO PAULO

ANEXO 3 - LISTA DE PRESENÇA:

LISTA DE PRESENÇA
 OFICINA DE PLANEJAMENTO DOS PLANOS DE MANEJO DO PARQUE ESTADUAL DO RIO TURVO, DA RDS
 DOS QUILOMBOS DE BARRA DO TURVO

DATA: 01/02/2024
 HORÁRIO: 09h às 13h00
 LOCAL: RDSQBT – Quilombo Cedro. Acesso: Rodovia Regis Bittencourt, km 552, pista sul + 6 km da Rodovia SP-230 – Barra do Turvo S.P.

NOME	INSTITUIÇÃO/ BAIRRO	CONTATO	ASSINATURA
Shyfle Saavi	SOF	19953542606	
João Abílio Moray Nób	Projeto B +	15997151832	
Waldomiro de Lima	R. GRANDE		
Benedeta de Paula maior ^{quinteto cedro}			
Louise Soares de Lira	Cedro		
Camilo de Nób	B. D -		
Suzi Nób de Lima	B Cedro		
Marcelo de Lira	Pedra Luta	67 98438319	
Shirley Pereira dos Reis Reis	Pedra Luta	013 994831240	
Carina R Ramos	Pedra Luta	15.99861978	









Fundação Florestal
 Av. Prof. Frederico Hermann Jr 345
 CEP 05459-010 | São Paulo, SP
 Fone (11) 2997-5000 | www.florestal.sp.gov.br



GOVERNO DO ESTADO
 DE SÃO PAULO



NOME	INSTITUIÇÃO/ BAIRRO	CONTATO	ASSINATURA
Mangiana de Santos	Escala Sup. Dady	15996823543	
Luiz Paulo de Mota	Chalé do Rego	/	
Salvador Mendes Pereira	Torre seca		
João Roberto de Almeida	Rio Brilhante	4199467899	
Geber Cape Correira	PECHA PRETA		
Edilaine de Lima Belém	SE Rubião Janda		
Andréia dos Santos	Pedra Preta		
Mário de Moraes			
Renê de Menezes	CEDE	15998305135	
Wagner Gomes Pontes Filho	Fundação Florestal	1399741711	Wagner
Henrique Alberto J. da Silva	P. Preta	15996247954	Henrique
Jaqueline de Lima Belém	cedro RG	163950520	
José Maria de Almeida	ff. APA'S	98122132	

Fundação Florestal
 Av. Prof. Frederico Hermann Jr 345
 CEP 05459-010 | São Paulo, SP
 Fone (11) 2997-5000 | www.florestal.sp.gov.br



FUNDAÇÃO FLORESTAL



GOVERNO DO ESTADO
DE SÃO PAULO



FUNDAÇÃO FLORESTAL



GOVERNO DO ESTADO
DE SÃO PAULO

LISTA DE PRESENÇA
OFICINA DE PLANEJAMENTO DOS PLANOS DE MANEJO DO PARQUE ESTADUAL DO RIO TURVO, DA RDS
DOS QUILOMBOS DE BARRA DO TURVO

DATA: 01/02/2024
 HORÁRIO: 09h às 13h00
 LOCAL: RDSQBT – Quilombo Cedro. Acesso: Rodovia Regis Bittencourt, km 552, pista sul + 6 km da Rodovia SP-230 – Barra do Turvo S.P.

NOME	INSTITUIÇÃO/ BAIRRO	CONTATO	ASSINATURA
Andrielly K da Silva	Cedro	(15) 998440590	ok Silva
Mamini de Souza	Cedro		Mamini de Souza
Fernellin de Souza Silva	Cedro	(15) 996391263	[Assinatura]
Carla de Souza Santos	Serra Seca	41 991242247	[Assinatura]
Jane Ap. de J. Santos	Serra Seca	15 996575708	[Assinatura]
Maria Aparecida	Serra Seca		[Assinatura]
Pedro Gabriel Pedrosa	Serra Seca		[Assinatura]
Rafael de Souza Santos	TERRA SICA	41) 77222886	Rafael Santos
Robell de Souza Santos	TERRA SICA	41) 99275307	[Assinatura]
Enio S. Reis	Parque Municipal	15 99706973	[Assinatura]

Fundação Florestal
 Av. Prof. Frederico Hermann Jr. 345
 CEP 05459-010 | São Paulo, SP
 Fone (11) 2997-5000 | www.florestal.sp.gov.br



FUNDAÇÃO FLORESTAL



GOVERNO DO ESTADO
DE SÃO PAULO



FUNDAÇÃO FLORESTAL



GOVERNO DO ESTADO
DE SÃO PAULO

NOME	INSTITUIÇÃO/ BAIRRO	CONTATO	ASSINATURA
Yzeia Vidal de Lima	B do cobra		
SOAO MIGUEL R MACIEL	PEDROPOLIS		
Elizandra P. de Paula Reis	T.C	998.407778	
Luizelita Cruz moed	Pedral	19931284686	
Utelva P. m. S	Prebo Prata		
Rogério Honor Sakou	CATI	19.982668412	MS
Leandro U. U. U. U. U.	R.P.		
VILMAR N GOUVEIA.	R. TURJO	978160544	
dante AP de mouro	busom Cado		
Rosane de Lima mouro	B' d' d' d' d'		
ANDRÉ DE OLIVEIRA	FF. SEDE		
Amândeo R. Moura	TURJO B. S. 00	015997306141	
Bruna Massin	SOF	(11) 995667759	Bruna Massin

Fundação Florestal
 Av. Prof. Frederico Hermann Jr. 345
 CEP 05459-010 | São Paulo, SP
 Fone (11) 2997-5000 | www.florestal.sp.gov.br



FUNDAÇÃO FLORESTAL



GOVERNO DO ESTADO
DE SÃO PAULO







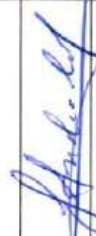


FUNDAÇÃO FLORESTAL



GOVERNO DO ESTADO
DE SÃO PAULO











LISTA DE PRESENÇA
OFICINA DE PLANEJAMENTO DOS PLANOS DE MANEJO DO PARQUE ESTADUAL DO RIO TURVO, DA RDS
DOS QUILOMBOS DE BARRA DO TURVO

DATA: 01/02/2024
 HORÁRIO: 09h às 13h00
 LOCAL: RDSQBT – Quilombo Cedro. Acesso: Rodovia Regis Bittencourt, km 552, pista sul + 6 km da Rodovia SP-230 – Barra do Turvo S.P.

NOME	INSTITUIÇÃO/ BAIRRO	CONTATO	ASSINATURA
Alcely B. da Palma	FP/NPM	(11) 2997-5000	
Suellem FERNANDES DE OLIVEIRA LIMA	FP/NPM	(11) 2997-5000	FERNANDES
MARY CRISTINA DE S. MOURA	R. grande		
EVERTON FELIPE S. DE MOURA	F.F.	13/977568856	
TUO DE LIMA	B Cedro		
Carlos Manoel dos Reis	P.P.		
APRILIA ALVES DA SILVA	P.P.		
George de Almeida Farias	FF/DLS	(11) 2997 - São Paulo	
Beatriz Alves da Silva	FF	(19) 9654-9407	
Suane Oliveira	FF	(11) 965316009	

LISTA DE PRESENÇA
OFICINA DE PLANEJAMENTO DOS PLANOS DE MANEJO DO PARQUE ESTADUAL DO RIO TURVO, DA RDS
DOS QUILOMBOS DE BARRA DO TURVO

DATA: 01/02/2024
 HORÁRIO: 09h às 13h00
 LOCAL: RDSQBT – Quilombo Cedro. Acesso: Rodovia Regis Bittencourt, km 552, pista sul + 6 km da Rodovia SP-230 – Barra do Turvo S.P.

NOME	INSTITUIÇÃO/ BAIRRO	CONTATO	ASSINATURA
ANDRÉ CARLOS LOUVO	CEDRO		
Helena Maria de Souza	Fundação Florestal	(13) 997052919	
Clara Luciana Louvo	CE DRO	(13) 997936770	
Populim M. Amor	CE DRO	(13) 996615846	
Suelen Op: de Louvo	CE DRO	(13) 982175852	
Marã C. Louvo	CE DRO	(13) 997132926	
Cláudia Maria Possini	CE DRO	(13) 2324042	
claudia q Louvo	CE DRO	13 997799823	
Valquíria Moura Magalhães	CE DRO	996 202631	
Felange Almeida	FF/Registro	(13) 2130.4117	

Fundação Florestal
 Av. Prof. Frederico Hermann Jr 345
 CEP 05459-010 | São Paulo, SP
 Fone (11) 2997-5000 | www.fflorestal.sp.gov.br



FUNDAÇÃO FLORESTAL



GOVERNO DO ESTADO
DE SÃO PAULO



FUNDAÇÃO FLORESTAL



GOVERNO DO ESTADO
DE SÃO PAULO

NOME	INSTITUIÇÃO/ BAIRRO	CONTATO	ASSINATURA
Sabio Ste da Souza	FF/PERT	13 99792 4941	
MARCELOS DE ARAUJO	FF/ALM	11 98550-8294	
TIASSO LEITE VIEIRA	FF/PE. R. DO FURVO	13 99633 6685	
DANIELE C. O. VIEIRA	F. Florestal	13 99152-5556	
DEBORA FERNANDES BARIZAO	FF/DLS	91/98614079	
DEBORA FERNANDES BARIZAO	ITESP PAU	(13) 98189 9712	
Aline bucciano Grotti	Bela Vista	11-218574724	
Lucas / S. Alves	F. Florestal	(11) 99698-2116	
OCIMAR JOSÉ BEPPIB GIM	IPA SEMIL	(13) 997121214	
Leana de M. Silva	Rebora Preta	15.996960405	
Elzede Lima Belmer	Bo Cedro		
OSALIEU DE MOURA	PEROIA PERA	41-997290418	
José Aparecido de Moura	Pubivão Gândi	045988547139	

Fundação Florestal
 Av. Prof. Frederico Hermann Jr. 345
 CEP 05459-010 | São Paulo, SP
 Fone (11) 2997-5000 | www.fflorestal.sp.gov.br



FUNDAÇÃO FLORESTAL



GOVERNO DO ESTADO
DE SÃO PAULO



FUNDAÇÃO FLORESTAL



GOVERNO DO ESTADO
DE SÃO PAULO

NOME	INSTITUIÇÃO/ BAIRRO	CONTATO	ASSINATURA
Paulo Wilton Martins de Oliveira	Pedra Preta		<i>Paulo</i>
Paulo Camargo	Pedra Preta		<i>Paulo Camargo</i>
Marcos Alves Frassinio	Pedra Preta		MARCOS ALVES FRASSINIO
Rafael S. de Oliveira	Pedra Preta		<i>Rafael</i>



Fundação Florestal
 Av. Prof. Frederico Hermann Jr 345
 CEP 05459-010 | São Paulo, SP
 Fone (11) 2997-5000 | www.fflorestal.sp.gov.br

