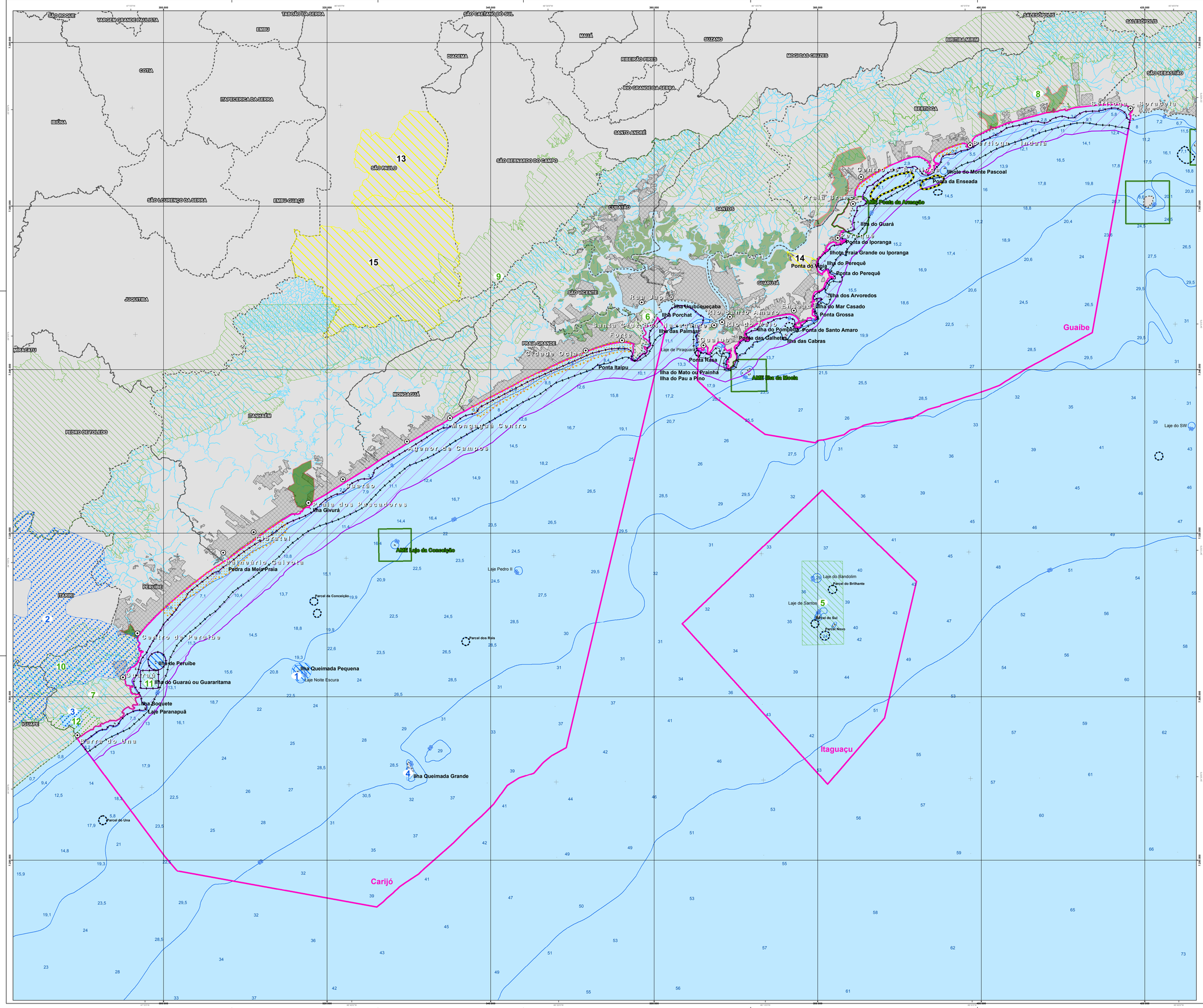

Localização no Estado de São Paulo

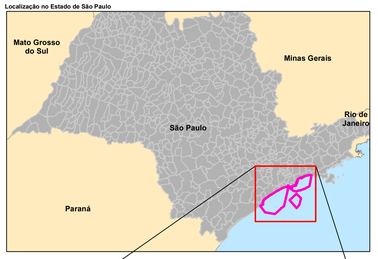

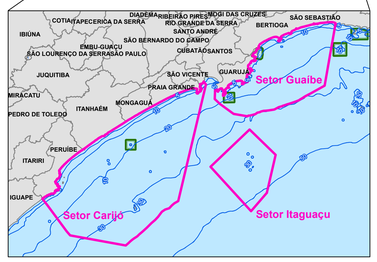

Legenda

- APA Marinha Litoral Centro
- Áreas de Manejo Especial da APAMLC
- Manguezais
- Manguezais incluídos na APAMLC
- Unidades de Conservação Federais (Proteção Integral)
  - ESEC dos Tupiniquins
- Unidades de Conservação Federais (Uso Sustentável)
  - APA de Cananeia-Iguape-Peruíbe
  - Área de Relevante Interesse Ecológica Ilha Ameixal
  - Área de Relevante Interesse Ecológica Ilhas Queimada Grande e Queimada Pequena
- Unidades de Conservação Estaduais (Proteção Integral)
  - PE Marinho da Laje de Santos
  - PE Xixová-Japuí
  - PE Do Itinguçú
  - PE Restinga de Bertioga
  - PE da Serra do Mar
  - EE Juréia-Itatins
  - Refúgio de Vida Silvestre das Ilhas do Abrigo e Guararitama
- Unidades de Conservação Estaduais (Uso Sustentável)
  - RDS da Barra do Una
- Unidades de Conservação Municipais
  - APA Bororé-Colônia
  - APA Serra do Guararu
  - APA do Capivari-Monos
- Parcéis
- Municípios
- Mancha Urbana
- Isóbatas
- 45 Cotas batimétricas
- Comunidades Pesqueiras

Usos do território identificados pelo grupo

- Arrastão de Praia
- Arrasto Camarão Sete Barbas
- Caceio
- Emaihe

N

Dados Cartográficos

Sistema de Projeção Transversa de Mercator (UTM - Meridiano Central -45)
Sistema de Referência Geodésico para as Américas (SIRGAS 2000)

Escala Gráfica

0 1 2 4 6 8 km

0 1 2 4 6 min

Fonte:
- Decreto nº 53.526, de 8 de outubro de 2008, que cria a APA Marinha do Litoral Centro;
- Limites municipais - IBGE - 1:50.000;
- Carta Náutica 23100 - Escala: 1:300.000 - Diretoria de Hidrografia e Navegação - DHN;
- Carta Náutica 23200 - Escala: 1:300.000 - Diretoria de Hidrografia e Navegação - DHN.

Nota: sobre a malha de coordenadas UTM - SIRGAS 2000 está indicado em cinza, a malha referênciada ao mesmo Datum em coordenadas geográficas.

Projeto: Plano de Manejo APA Marinha do Litoral Centro	
Título do Mapa: **Grupo Pesca Artesanal de Arrasto. Uso do território**	
Escala: 1:150.000	Tamanho original: A0
Data: Março / 2014	Número: 17823_LC_4_001
Desenho: Aida Fernández	Revisão: Pedro Muradás

idom GEOTEC FUNDAÇÃO CENTRO BID FUNDAÇÃO FLORESTAL

GOVERNO DO ESTADO DE SÃO PAULO