

COMO PREENCHER O CAMPO COORDENADA DO EMPREENDIMENTO

ACESSE O GOOGLE MAPAS

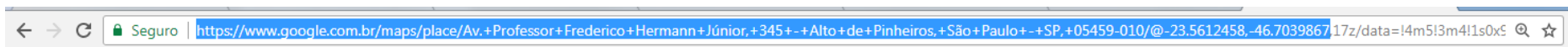
Endereço: <https://www.google.com.br/maps?hl=pt-BR>

Digite o endereço do EMPREENDIMENTO FAUNA e clique na lupa.

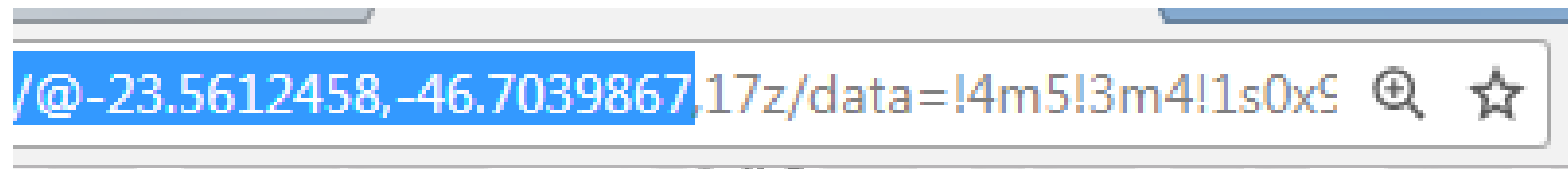


Exemplo: Avenida Professor Frederico Hermann Júnior, 345 - Alto de Pinheiros, São Paulo – SP

Na URL vai aparecer todo o endereço digitado



Uma parte do endereço traz a coordenada. Copie estes números



Número Original Copiado do Google Maps = **-23.5612458,-46.7039867**

Altere para ficar assim: **-23,5612458 -46,7039867** (onde antes tinha um ponto, agora é uma vírgula)

Copie o **primeiro valor** corrigido e cole no campo: LATITUDE


Copie o **segundo valor** corrigido e cole no campo: LONGITUDE

Ambos no campo Coordenadas da aba EMPREENDIMENTO

Coordenadas: Latitude: Longitude:  Conversor

Coordenadas: Latitude: Longitude:

Deve ficar assim:

 Atualizar

Depois é só clicar em **ATUALIZAR** -