



Projeto de Recuperação de Matas Ciliares

Bacia Hidrográfica Paraíba do Sul
Microbacia Ribeirão da Fartura
Município Paraibuna

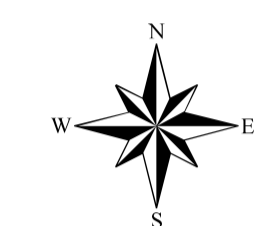
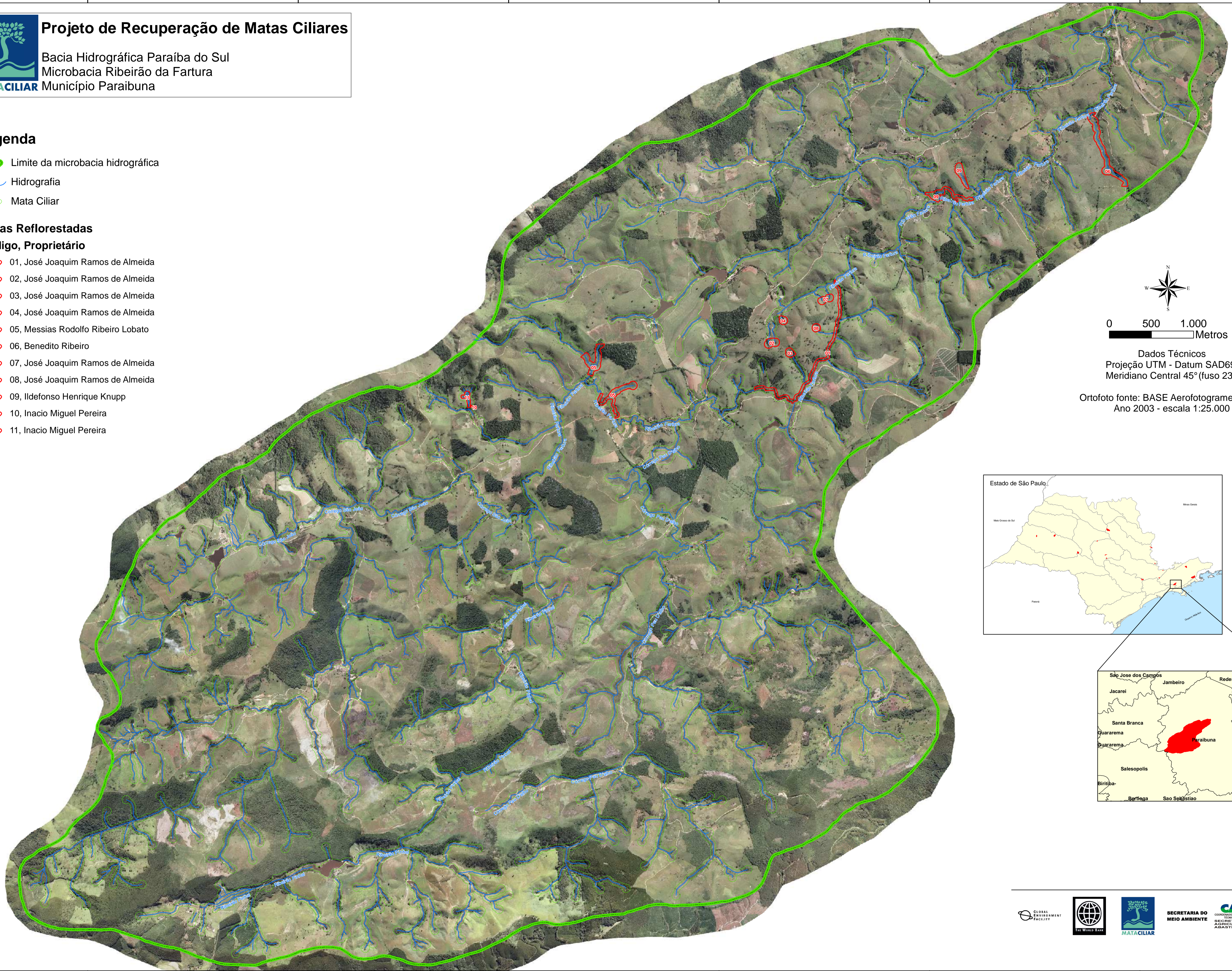
Legenda

- Limite da microbacia hidrográfica
- Hidrografia
- Mata Ciliar

Áreas Reflorestadas

Código, Proprietário

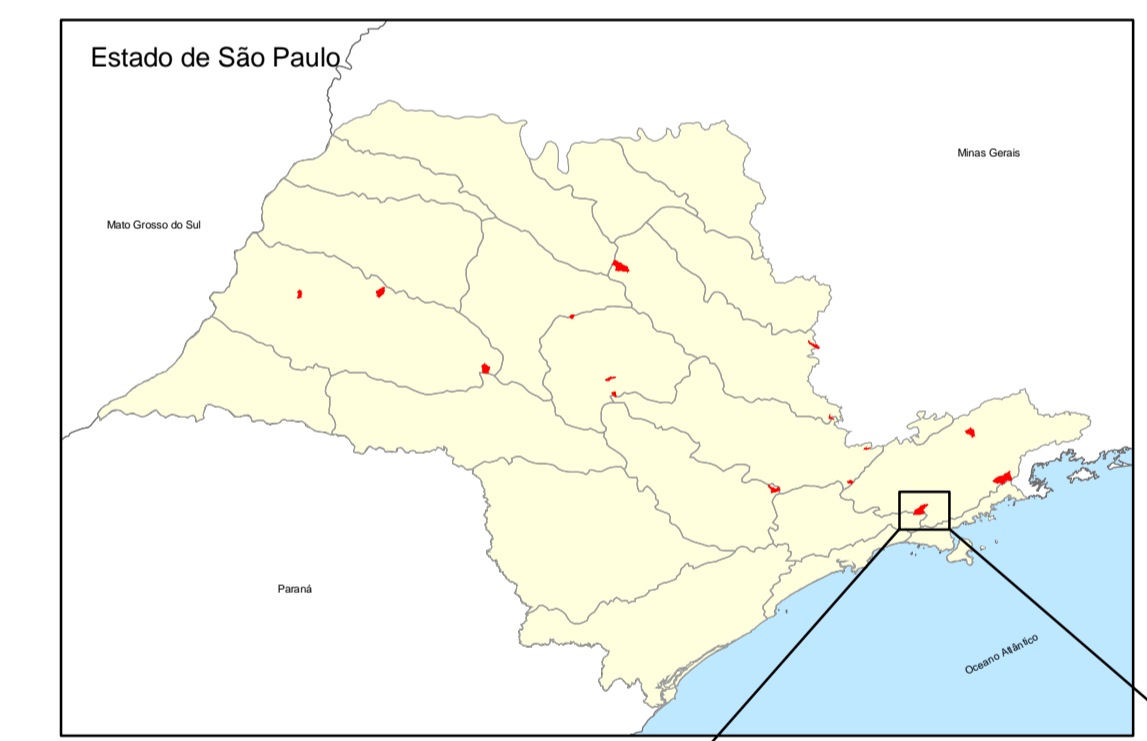
- 01, José Joaquim Ramos de Almeida
- 02, José Joaquim Ramos de Almeida
- 03, José Joaquim Ramos de Almeida
- 04, José Joaquim Ramos de Almeida
- 05, Messias Rodolfo Ribeiro Lobato
- 06, Benedito Ribeiro
- 07, José Joaquim Ramos de Almeida
- 08, José Joaquim Ramos de Almeida
- 09, Ildefonso Henrique Knupp
- 10, Inacio Miguel Pereira
- 11, Inacio Miguel Pereira



0 500 1.000
Metros

Dados Técnicos
Projeção UTM - Datum SAD69
Meridiano Central 45° (fuso 23)

Ortofoto fonte: BASE Aerofotogrametria S/A
Ano 2003 - escala 1:25.000



422500

425000

427500

430000

432500

435000

7410000
7407500
7405000
7402500
7400000

